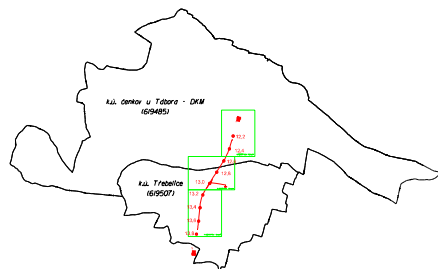


Orientační schéma:






Razítko oprávněné osoby:

Podpis:

Datum:

Revize:	Datum:	Popis:	Kontroloval:

Stavebník/Investor:	<b>Správa železnic, státní organizace</b>	 <b>SPRÁVA ŽELEZNIC</b>
Adresa:	Dlážděná 1003/7, 110 00 Praha 1	
Zástupce investora:	Stavební správa západ	
Adresa:	Sokolovská 1955/278, 190 00, Praha 9	

Zhotovitel stavby:	<b>SAGASTA s.r.o.</b>			 <b>SAGASTA</b>
Adresa:	Novodvorská 1010/14, 142 00, Praha 4 - Lhotka			
Kontakt:	T: +420 261 344 100 E: info@sagasta.cz			
Zhotovitel objektu:	<b>FOXGeo s.r.o.</b>			 <b>FOXGEO</b>
Adresa:	Za Tratí 928/6, 196 00 Praha 9 - Čakovice			
Kontakt:	T: +420 737 257 866 E: info@foxgeo.cz			
Hlavní projektant (HIP):	Specialista:	Odpovědný projektant:	Zpracovatel:	
Ing. Emil Špaček	-	Ing. Michal Baštán	Ing. Veronika Matoušková	

Název stavby/akce:	<b>Zvýšení bezpečnosti na přejezdu P6311 v km 12,993 na trati Tábor - Bechyně</b>			Označení (S-kód):
				Označení zhotovitele: 120138
Název části:	Geodetická dokumentace			Označení části: <b>N.1.5.5</b>
Název objektu:				Označení objektu/komplexu:
Název přílohy:	Obvod stavby			Číslo přílohy: <b>2</b>
Název dílčí části přílohy:	Seznam souřadnic obvodu stavby			Paré:
Kraj:	Katastrální území	TUDU:		
Jihočeský	Čenkov u Malšic [619485], Třebelice [619507]	182106		
Stupeň dokumentace:	Datum zpracování:	Formáty:		
DUSP (PDPS)	30.4.2021	A4	-	

S-kód:	Stupeň dokumentace:	Část:	Objekt:	Podoblast:	Příloha:	Revize:
1 2 3 4 5 6 7 8 9 10 11 12 13 14 15 16 17 18 19 20 21 22 23 24 25 26 27 28 29 30 31 32 33 34 35 36 37 38 39 40 41 42 43						

DOKUMENTACI LZE UŽÍVAT POUZE VE SMYSLU PŘÍSLUŠNÉ SMLOUVY O DÍLO. VÝKRES, ČI JEHO ČÁST, MŮŽE BÝT KOPÍROVÁN NEBO JINÝM ZPŮSOBEM ROZŠÍŘOVÁN POUZE PO PŘEDCHOZÍM SOUHLASU SAGASTA, s.r.o.

Seznam souřadnic obvodu stavby  
"Zvýšení bezpečnosti na přejezdu P6311 v km 12,993 na trati Tábor - Bechyně"

Souřadnicový systém: S - JTSK

Obvod stavby na pozemcích ČR - SŽ, s.o.					
číslo bodu	Y	X	číslo bodu	Y	X
2001	742814.620	1126379.120	2070	743259.480	1127245.930
2002	742830.400	1126433.390	2071	743264.195	1127255.890
2003	742843.660	1126479.020	2072	743268.910	1127265.850
2004	742860.040	1126536.320	2073	743276.085	1127281.935
2005	742871.120	1126571.440	2074	743283.260	1127298.020
2006	742882.510	1126605.320	2075	743294.990	1127330.280
2007	742895.270	1126638.640	2076	743295.730	1127333.530
2008	742908.960	1126671.820	2077	743296.230	1127335.740
2009	742924.840	1126703.650	2078	743299.980	1127352.310
2010	742952.510	1126756.200	2079	743302.980	1127364.260
2011	742989.300	1126820.480	2080	743307.410	1127381.950
2012	742992.380	1126849.750	2081	743311.220	1127402.110
2013	742821.630	1126373.240	2082	743313.620	1127423.640
2014	742832.700	1126409.870	2083	743316.265	1127450.155
2015	742843.780	1126446.500	2084	743318.910	1127476.670
2016	742844.850	1126450.330	2085	743321.300	1127497.840
2017	742855.850	1126489.610	2086	743323.690	1127519.010
2018	742868.170	1126534.020	2087	743331.740	1127516.480
2019	742879.440	1126568.160	2088	743333.570	1127515.780
2020	742885.740	1126763.700	2089	743329.500	1127504.030
2021	742891.320	1126601.260	2090	743325.360	1127452.280
2022	742904.270	1126634.330	2091	743319.910	1127400.470
2023	742918.310	1126667.030	2092	743319.700	1127398.480
2024	742932.620	1126697.320	2093	743312.730	1127365.100
2025	742946.000	1126723.190	2094	743312.010	1127362.150
2026	742948.340	1126727.710	2095	743304.910	1127333.260
2027	742968.060	1126762.290	2096	743304.300	1127331.190
2028	742985.760	1126790.660	2097	743292.920	1127296.340
2029	743007.420	1126824.460	2098	743280.260	1127263.680
2030	743029.240	1126857.990	2099	743264.540	1127233.060
2031	742991.640	1126840.740	2100	743246.950	1127204.210
2032	743025.530	1126852.150	2101	743235.540	1127186.770
2033	742997.620	1126851.060	2102	743205.030	1127140.210
2034	743014.970	1126855.230	2103	743183.340	1127102.570
2035	743022.510	1126867.460	2104	743311.360	1127402.880
2036	743032.800	1126884.170	2105	743323.800	1127523.970
2037	743063.800	1126932.980	2106	743314.910	1127527.240
2038	743082.270	1126962.070	2107	743323.670	1127542.370
2039	743093.100	1126978.920	2108	743325.370	1127576.310
2040	743136.470	1127047.120	2109	743334.160	1127634.180
2041	743147.780	1127068.800	2110	743335.370	1127647.410
2042	743159.640	1127094.740	2111	743337.510	1127670.900
2043	743160.170	1127095.910	2112	743333.670	1127671.360
2044	743166.780	1127095.570	2113	743293.800	1127672.400
2045	743176.420	1127093.470	2116	743301.550	1127724.140
2046	743180.170	1127093.190	2117	743335.670	1127744.510
2047	743180.080	1127092.140	2118	743356.230	1127757.980
2048	743178.510	1127091.810	2119	743374.070	1127772.460
2049	743175.350	1127091.160	2120	743345.920	1127666.200
2050	743150.075	1127051.720	2121	743341.910	1127628.760
2051	743124.800	1127012.280	2122	743339.880	1127602.230
2052	743108.670	1126985.400	2123	743337.940	1127576.950
2053	743080.970	1126930.410	2124	743338.860	1127573.290
2054	743079.790	1126928.050	2125	743335.160	1127545.740
2055	743048.510	1126865.510	2126	743332.170	1127523.470
2056	743045.120	1126860.390	2127	743355.310	1127817.790
2057	743171.620	1127104.600	2128	743349.060	1127789.630
2058	743177.315	1127113.310	2129	743337.100	1127750.580
2059	743183.010	1127122.020	2130	743355.500	1127764.660
2060	743189.260	1127131.575	2131	743357.750	1127776.760
2061	743195.510	1127141.130	2132	743361.330	1127795.970
2062	743203.920	1127154.430	2133	743367.180	1127820.360
2063	743209.935	1127163.585	2134	743283.680	1127298.960
2064	743215.950	1127172.740	2135	743293.070	1127296.720
2065	743210.360	1127174.020	2136	743304.730	1127332.520
2066	743223.820	1127189.755			
2067	743237.280	1127205.490			
2068	743245.750	1127220.060			
2069	743252.615	1127232.995			

Obvod stavby - dočasný zábor - do 1roka - ZPF		
číslo bodu	Y	X
3001	743131.381	1127039.118
3002	743131.226	1127039.217
3003	743136.391	1127047.252
3004	743147.347	1127069.067
3005	743151.792	1127079.926
3006	743153.837	1127083.934
3007	743157.675	1127090.982
3008	743141.471	1127093.022
3009	743123.858	1127095.239
3010	743122.548	1127095.404
3011	743105.198	1127097.588
3012	743078.694	1127100.927
3013	743057.953	1127103.844
3014	742995.352	1127113.549
3015	742980.099	1127116.625
3016	742965.995	1127119.502
3017	742936.564	1127125.770
3018	742937.370	1127129.698
3019	742939.685	1127140.989
3020	742942.060	1127146.748
3021	742943.935	1127146.049
3022	742941.636	1127140.475
3023	742939.326	1127129.282
3024	742938.922	1127127.312
3025	742966.652	1127121.410
3026	742980.809	1127118.522
3027	742996.060	1127115.452
3028	743017.201	1127111.595
3029	743016.882	1127109.620
3030	743058.597	1127105.773
3031	743078.884	1127102.920
3032	743105.470	1127099.570
3033	743122.742	1127097.395
3034	743124.703	1127097.148
3035	743142.103	1127094.958
3036	743158.780	1127092.859
3049	742964.612	1127119.784
3050	742965.021	1127121.742
3051	743328.221	1127488.048
3052	743331.293	1127487.739
3053	743331.499	1127489.728
3054	743328.382	1127490.050
3063	742957.548	1126743.857
3064	742957.848	1126743.683
3065	742959.602	1126746.696
3066	742959.275	1126746.886

Obvod stavby - dočasný zábor - do 1roka - ostatní		
číslo bodu	Y	X
3018	742937.370	1127129.698
3019	742939.685	1127140.989
3022	742941.636	1127140.475
3023	742939.326	1127129.282
3041	743153.521	1127095.535
3042	743155.344	1127106.734
3043	743191.598	1127090.138
3044	743193.421	1127101.279
3045	743186.080	1127103.151
3046	743184.000	1127103.715
3055	743330.068	1127517.005
3056	743328.120	1127517.618
3057	743328.726	1127523.668
3058	743330.725	1127523.556
3059	743354.417	1127756.792
3060	743355.331	1127764.531
3061	743353.117	1127762.837
3062	743352.234	1127755.362

Obvod stavby - trvalý zábor - ZPF		
číslo bodu	Y	X
3047	743150.461	1127080.586
3048	743152.461	1127084.617

Obvod stavby - trvalý zábor - ostatní		
číslo bodu	Y	X
3037	743162.439	1127095.793
3038	743164.211	1127105.572
3039	743184.002	1127091.458
3040	743185.918	1127102.240